

Maakatastri kitsenduste kaardi väljavõte

Kuupäev 01.07.2026

LISA 3

X = 6498209, Y = 529668



X = 6497303, Y = 528762

Aluskaart

Leht 1 / 3

Maa- ja Ruumiamet 2026. Kõik õigused kaitstud.



Otsingu objekti andmed

Otsinguobjekt: Katastriüksus

Tunnus: 63801:001:1123

Otsinguobjekti kitsenduste mõjuala (kma) andmed

Legend	Kitsenduste mõjuala nähtus	VID (kma)*	Nimetus	Ulatus (m2)	Seotud kitsendusi põhjustava objekti nähtus	Seotud VID (kpo)
	Maaparandushoiu-ala	6115040030030001 /14609733	6115040030030001	342.69	Maaparandussüsteemi maa-ala	6115040030030001
	Uuringu ala	U1638/15291597	U1638	89612.56	Uuringu ala (geoloogiline)	U1638
	Maaparandushoiu-ala	6115040030040001 /15295324	6115040030040001	6.89	Maaparandussüsteemi maa-ala	6115040030040001
	Avalikult kasutatava tee kaitsevöönd	19207tn/15967893	19207tn	335.71	Tänav	19207tn
	Avalikult kasutatava tee kaitsevöönd	19207/15963573	19207	370.09	Maantee	19207
	Avalikult kasutatava tee kaitsevöönd	1903tn/15967190	1903tn	28.69	Tänav	1903tn
	Avalikult kasutatava tee kaitsevöönd	1903/15966105	1903	23.57	Maantee	1903
	Planeeringu ala	1882001_1605438 /16632022	1882001_1605438	89146.58	Tiheasustusala	1882001_1605438

* VID (kma) - Kitsenduste mõjuala identifikaator

Otsinguobjekti kitsenduste mõjuala (kma) ruumiliselt liidetud andmed





Legend	Kitsenduste mõjuala nähtus	Ulatus (m2)
	Maaparandushoiu-ala	349.58
	Uuringu ala	89612.56
	Avalikult kasutatava tee kaitsevöönd	627.37



Planeeringu ala

89146.58

Otsinguobjekti kitsendusi põhjustava objekti (kpo) andmed

Legend	Kitsendusi põhjustava objekti nähtus	VID (kpo)*	Nimetus	Ulatus (m/m2)	Andmete haldaja	Andmed registreeritud	Õiguslikult kehtiv alates	Täpsus-klass (m)
	Maaparandussüsteemi maa-ala	6115040030030001	Ertasma	342.69	Maaparandussüsteemide register - MaRu	23.08.2021	31.03.2021	4
	Uuringu ala (geoloogiline)	U1638	Rapla- ja Pärnumaa maavarade teemaplan uurینگuruum	89612.56	Maavarade register - EGT	18.08.2024	10.10.2024	5
	Maaparandussüsteemi maa-ala	6115040030040001	Tõnise	6.89	Maaparandussüsteemide register - MaRu	14.10.2024	15.10.2024	4
	Tänav	19207tn	Pärnu-Jaagupi tee	0	Transpordiamet	07.07.2025	31.10.2025	4
	Maantee	19207	Pärnu-Jaagupi tee	0	Transpordiamet	07.07.2025	31.10.2025	4
	Tänav	1903tn	Pärnu-Jaagupi ühendustee	0	Transpordiamet	07.07.2025	31.10.2025	4
	Maantee	1903	Pärnu-Jaagupi ühendustee	0	Transpordiamet	18.02.2025	31.10.2025	4
	Tiheasustusala	1882001_1605438	Halinga valla üldplaneering	89146.58	Planeeringute andmekogu - MaRu	31.10.2012	30.06.2026	10

* VID (kpo) - Kitsendusi põhjustava objekti identifikaator